

Bogotá D.C., 31 de mayo de 2024.

COORDINACIÓN OPERATIVA
BOLETÍN ALERTA TEMPRANA PREVENTIVA
No. 014.

PARA: DELEGADOS, COORDINADORES Y CUERPOS DE BOMBEROS VOLUNTARIOS, OFICIALES Y AERONÁUTICOS DE COLOMBIA.

DE: CAPITÁN EN JEFE LOURDES DEL SOCORRO PEÑA DEL VALLE
DIRECTORA GENERAL DE BOMBEROS.

ASUNTO: BOLETÍN ALERTA TEMPRANA PREVENTIVA, PARA LA ACTIVACIÓN DE LOS PLANES DE EMERGENCIA Y CONTINGENCIA DE LOS BOMBEROS DE COLOMBIA, PARA EL CONOCIMIENTO, REDUCCIÓN Y ATENCIÓN DE LOS RIESGOS QUE SE PUEDAN PRESENTAR POR EVENTOS NATURALES RELACIONADOS A LA PRIMERA TEMPORADA DE LLUVIAS CON INFLUENCIA DEL FENÓMENO DEL NIÑO EN EL TERRITORIO NACIONAL Y COMUNICADO ESPECIAL No. 056 SOBRE EL PRONÓSTICO DEL TIEMPO PARA EL FIN DE SEMANA DEL 31 DE MAYO AL 03 DE JUNIO DE 2024.

Como parte de la misionalidad establecida en la ley 1575 de 2012, la **Dirección Nacional de Bomberos Colombia**, desde la Subdirección de Estrategia y Coordinación Bomberil, emana el presente boletín, con base a los pronósticos y estudios establecidos por parte del **Instituto de Hidrología Meteorología y Estudios Ambientales - IDEAM**, en la cual se solicita a los delegados, coordinadores y comandantes de los cuerpos de Bomberos en el marco de sus competencias, realicen la debida articulación con:

- Entidades técnicas del Sistema Nacional para la Gestión del Riesgo de Desastres.
- Consejos Departamentales para la Gestión del Riesgo de Desastres (CDGRD).
- Consejos Municipales para la Gestión del Riesgo de Desastres (CMGRD).
- Entidades operativas.

Teniendo en cuenta lo anterior se insta a las diferentes **delegaciones y coordinaciones departamentales de Bomberos, comandantes y unidades bomberiles**, a realizar labores de prevención y monitoreo dentro de sus jurisdicciones, sobre:

- Amenaza alta de ocurrencia de deslizamientos de tierra en áreas inestables y de ladera.
- Aumento o disminución significativa en los niveles de los ríos.
- Alerta por amenaza de ocurrencia de incendios forestales.
- Alertas meteomarinas en el país.
- Alertas Comunicado Especial No. 056 sobre el pronóstico del tiempo para el fin de semana del 31 de mayo al 03 de junio de 2024.

Con ello dentro del plan de respuesta, establecer los diferentes procedimientos y protocolos señalados en la estrategia nacional de respuesta a emergencias ENRE. Para ampliación de la siguiente información técnica de pronósticos y alertas, por favor ingresar a la página del IDEAM, pronósticos, en el siguiente enlace:

INFORME TÉCNICO DIARIO No. 152

http://www.pronosticosyalertas.gov.co/documents/78690/126786973/152_IDA_MAYO_31_2024.p df/3f79500d-0e08-48ba-b23a-4ac5e103dd37?version=1.0

Se ha observado un descenso ligero en los volúmenes de precipitación en todo el país en comparación con el día anterior. Las lluvias más relevantes se han presentado en algunos municipios de los departamentos de Antioquia, Atlántico, Boyacá, Casanare, Chocó, Córdoba, Cundinamarca, Magdalena, Meta y Sucre. El **registro más alto** en un período de 24 horas se ha presentado en **Medio San Juan (Chocó)**, con un total de **150 mm**.

ALERTA ROJA.

- Por alta probabilidad de crecientes súbitas o niveles altos en las cuencas de los ríos que comprenden las zonas hidrográficas de Atrato - Darién, Caribe - Litoral, Medio Magdalena, Bajo Magdalena- Cauca - San Jorge, Cauca, Nechí, Bajo Magdalena, Guaviare, Meta, Casanare, Arauca, Caquetá, Caguán, Patía, San Juan.
- Por alta probabilidad de ocurrencia de deslizamientos de tierra en algunos municipios de los departamentos de Antioquia, Arauca, Bolívar, Boyacá, Caldas, Caquetá, Casanare, Cauca, Chocó, Cundinamarca, Córdoba, Huila, Magdalena, Meta, Nariño, Norte de Santander, Putumayo, Risaralda, Santander, Tolima, Valle del Cauca.

ALERTA NARANJA.

- Por moderada probabilidad de crecientes súbitas o niveles altos en las cuencas de los ríos que comprenden las zonas hidrográficas de Atrato - Darién, Caribe - Litoral, Sinú, Caribe - Guajira, Catatumbo, Alto Magdalena, Medio Magdalena, Sogamoso, Cauca, Bajo Magdalena- Cauca - San Jorge, Nechí, Cesar, Bajo Magdalena, Guaviare, Meta, Casanare, Arauca, Orinoco Directos, Caguán, Mira, Patía, Tapaje - Dagua - Directos, San Juan, Baudó - Directos Pacifico, Pacífico - Directos.
- Por moderada probabilidad de ocurrencia de deslizamientos de tierra en municipios de los departamentos de Cundinamarca, Antioquia, Atlántico, Bolívar, Boyacá, Caldas, Caquetá, Casanare, Cauca, Cesar, Chocó, Córdoba, Huila, Magdalena, Meta, Nariño, Norte de Santander, Quindío, Risaralda, Santander, Tolima, Valle del Cauca.
- Por moderada probabilidad de ocurrencia de incendios de la cobertura vegetal en algunos municipios del departamento de La Guajira.
- Por tiempo lluvioso en algunas zonas del mar Caribe.

ALERTA AMARILLA.

- Por probabilidad de lluvias moderadas a fuertes, en algunos casos con posibilidad de tormentas eléctricas y rachas de viento en el mar caribe occidental y central, así como en el océano pacífico norte. A los bañistas y habitantes costeros se recomienda estar atentos a la evolución del fenómeno y a las indicaciones de las autoridades locales. A las embarcaciones de poco calado se sugiere consultar con las capitanías de puerto antes de zarpar.

- Por encontrarse en el mar caribe occidental, central y oriental, valores de viento y oleaje por encima de lo normal para la época, velocidad del viento máxima probable de 10 a 25 nudos, dirección predominante del viento noreste y altura significativa de la ola entre 1 metro a 2.5 metros. A las embarcaciones de poco calado se sugiere consultar con las capitanías de puerto antes de zarpar.

ANÁLISIS METEOROLÓGICO.

En las últimas horas han prevalecido las condiciones nubosas con lluvias y en algunos casos tormentas eléctricas, en varios sectores de oriente, suroccidente y occidente del mar Caribe colombiano, incluida la isla de San Andrés y en áreas de los departamentos de Bolívar, Sucre, Córdoba, Antioquia, Norte de Santander, Santander, Caldas, Risaralda, Chocó, Arauca, Casanare, Vichada, Guainía, Guaviare, Caquetá, Putumayo, Vaupés y Amazonas.

PRONÓSTICO DE PRECIPITACIÓN PARA LAS PRÓXIMAS 24 HORAS.

En la región Caribe prevalecerán las condiciones nubosas con probabilidad de precipitaciones y actividad eléctrica en áreas ubicadas en el sur de La Guajira, norte de Cesar, Magdalena, Bolívar, norte de Sucre, Córdoba y Urabá. En la Andina se advierte cielo entre parcial y mayormente cubierto con precipitaciones en sectores Antioquia, Norte de Santander, Santander, Boyacá, Cundinamarca, Caldas, Risaralda y sur de Huila, no se descartan tormentas eléctricas, en el resto de la región predominará el tiempo seco. En la mayor parte de la región Pacífica se pronostica tiempo seco con cielo entre ligera y parcialmente nublado, posibles lluvias con descargas eléctricas en áreas del departamento de Chocó. En gran parte de la Orinoquia son estimadas condiciones secas con cielo parcialmente nublado, salvo sectores del occidente de Arauca, Casanare y Meta y nororiente de Vichada donde se estiman precipitaciones de variada intensidad y en la mayor parte de la región Amazónica predominará el tiempo seco, posibilidad de lluvias en sectores de Guainía y occidente de Caquetá y Putumayo. En el archipiélago de San Andrés, Providencia y Santa Catalina se prevén lluvias a diferentes horas, acompañadas en algunos momentos de descargas eléctricas.

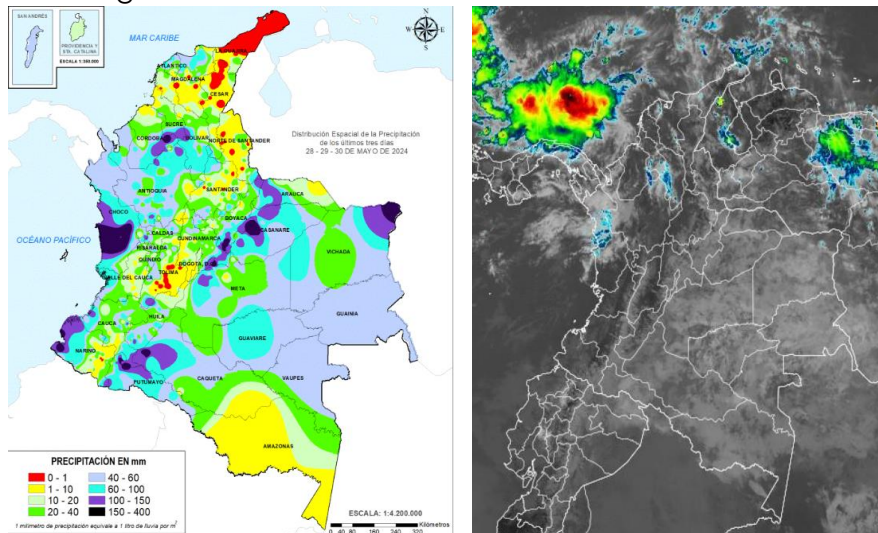


Imagen GOES East Canal Infrarrojo - Mapa de precipitación últimas 72 horas desde las 07:00 HLC del martes 28, hasta las 07:00 HLC del viernes, 31 de mayo de 2024.

COMUNICADO ESPECIAL No. 056

PRONÓSTICO DEL TIEMPO PARA EL FIN DE SEMANA DEL 31 DE MAYO AL 03 DE JUNIO DE 2024.

<http://www.pronosticosyalertas.gov.co/documents/78690/126793552/Comunicado+Especial+No.+056+-+Pron%C3%B3stico+para+los+dias+31+de+mayo+al+03+de+junio+2024.pdf/85e6c34d-3a12-4ff6-b423-f3f6d030659a?version=1.0>

ANÁLISIS METEOROLÓGICO.

- El fin de semana, se espera el tránsito de la onda tropical # 2, es posible que la onda traiga abundante nubosidad, lluvias e incluso tormentas hacia el norte y centro del país. Las condiciones anteriores se prevén especialmente al oriente, y sobre los piedemontes de la región Orinoquia.
- En Bogotá, se pronostican cielos con nubosidad variada, y predominio de tiempo seco, incluso algunos momentos muy soleados durante día sábado; para el domingo y lunes festivo, se prevé mayor nubosidad con lluvias en algunos sectores

Sábado 1 de junio de 2024

Se prevén lluvias persistentes e intensas al occidente de la cuenca del mar Caribe, y en esta misma región, así como, en gran parte de la región Pacífica y algunos sectores de la Andina, también sobre el piedemonte de la Orinoquia, por su parte, en la región Amazónica se prevé lluvias de carácter ligero y disperso. Para San Andrés, Providencia y Santa Catalina, se advierte cielo entre parcial y mayormente nublado con lluvias de ligeras a moderadas, con alta posibilidad de actividad eléctrica.

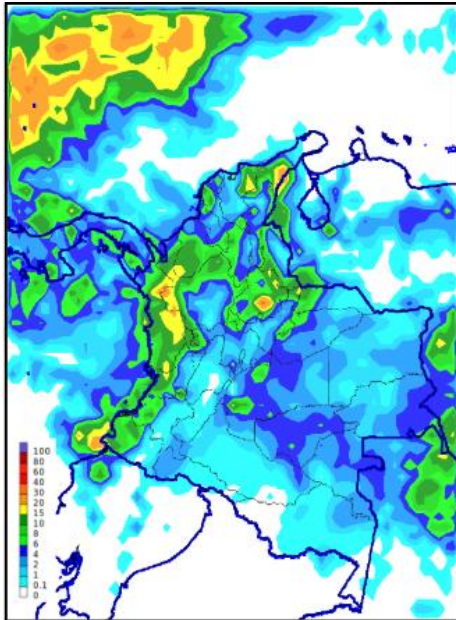


Figura 2. Pronóstico de precipitación acumulada en 24 horas, para el sábado 01 de junio de 2024. Fuente Ideam.

Domingo 2 de junio 2024

Se advierte un aumento de la nubosidad y de las lluvias a nivel nacional. Persistirán lluvias ligeras a moderadas al occidente del Mar Caribe, y en amplias zonas de las regiones Pacífica, Orinoquia y Amazonia, así como, en sectores puntuales de la Caribe, Andina. Para las islas de San Andrés, Providencia y Santa Catalina se estima nubosidad variada sin descartar algunas lluvias.

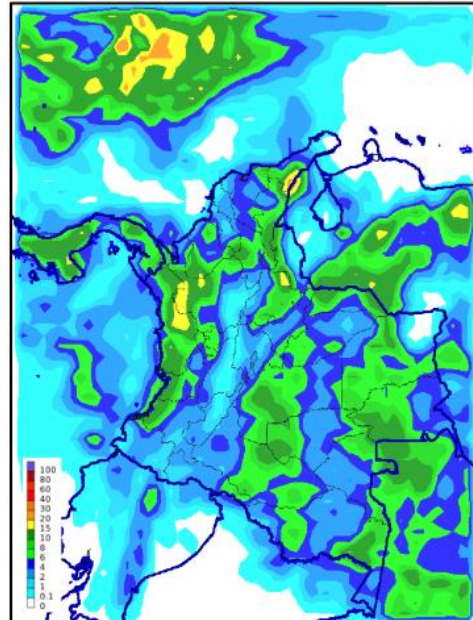


Figura 3. Pronóstico de precipitación acumulada en 24 horas, para el día domingo 02 de junio de 2024. Fuente Ideam.

FR-MC-15 V2 23/05/2023

Fuente: IDEAM

Dirección Nacional de Bomberos Colombia

Página 4 de 5

Dirección: Av. Calle 26 # 69 - 76, Edificio Elemento, Torre 4 piso 15, Bogotá

Línea de atención: (1) 555 7926 Ext. 201 - 205E-mail:

atencionciudadano@dnbc.gov.co Celular: 310 241 4387

Lunes 3 de junio 2024

Se espera que persistan las lluvias en gran parte de la región Pacífica incluida su área oceánica; en el Caribe, hacia el centro y sur de la región; para la Andina, se estiman hacia el norte y occidente de este sector; así como en gran parte de las regiones Orinoquia y Amazonia. Para las islas de San Andrés, Providencia y Santa Catalina se estima nubosidad variada sin descartar algunas lluvias ocasionales.

La Dirección Nacional de Bomberos Colombia, recomienda la activación de los planes de emergencia y contingencia, para estar atentos a cualquier incidente relacionado con estos fenómenos, de igual manera se cuenta con los siguientes medios para el reporte de emergencias y/o las novedades atendidas por los cuerpos de bomberos Voluntarios, Oficiales y Aeronáuticos, que se presenten en el territorio nacional.

Central de Información y Telecomunicaciones

Correo electrónico: **citel@dnbc.gov.co**
Teléfono fijo: **5557926 Ext. 213**
Celular y WhatsApp: **3223472150 – 3228662944**

Las solicitudes de apoyo para la atención de emergencias que sobrepasen la capacidad de respuesta local, departamental y regional, se realizan a través de la Sala Situacional, a través de los siguientes medios:

Sala Situacional

Correo electrónico: **salasisituacional@dnbc.gov.co**
Celular: **3202407163**
WhatsApp: **3223472146**

Cordialmente,

– Original Firmado –

CAPITÁN EN JEFE LOURDES DEL SOCORRO PEÑA DEL VALLE

Directora General

Dirección Nacional de Bomberos Colombia
Ministerio del Interior

Elaboró: Bombero Marcela Rubiano Garzón
Revisó: Teniente Luis Alberto Valencia P.
Aprobó: Capitán Lourdes Peña