

Bogotá D.C, julio 26 de 2023.

## COORDINACIÓN OPERATIVA

### BOLETÍN ALERTA TEMPRANA PREVENTIVA

No. 015.

**PARA:** DELEGADOS, COORDINADORES Y CUERPOS DE BOMBEROS VOLUNTARIOS, OFICIALES Y AERONAUTICOS DE COLOMBIA.

**DE:** CAPITAN JORGE EDILBERTO ALVARADO NAVARRO  
DIRECTOR GENERAL DE BOMBEROS (E).

**ASUNTO:** BOLETÍN ALERTA TEMPRANA PREVENTIVA, PARA LA ACTIVACIÓN DE LOS PLANES DE EMERGENCIA Y CONTINGENCIA DE LOS BOMBEROS DE COLOMBIA, PARA EL CONOCIMIENTO, REDUCCIÓN Y ATENCIÓN DE LOS RIESGOS QUE SE PUEDAN PRESENTAR POR EVENTOS NATURALES RELACIONADOS A LA SEGUNDA TEMPORADA DE MENOS LLUVIAS EN EL TERRITORIO NACIONAL.

Como parte de la misionalidad establecida en la ley 1575 de 2012, la **Dirección Nacional de Bomberos de Colombia**, desde la Subdirección de Estrategia y de Coordinación Bomberil, emana el presente boletín, con base a los pronósticos y estudios establecidos por parte del **Instituto de Hidrología Meteorología y Estudios Ambientales (IDEAM)**, en la cual se solicita a los cuerpos de Bomberos en el marco de sus competencias, realicen la debida articulación con:

- Dependencias de Gestión del Riesgo.
- Consejos Municipales (CMGRD).
- Coordinaciones ejecutivas y delegaciones departamentales de Bomberos.
- Consejos departamentales de Gestión del Riesgo (CDGRD).

Teniendo en cuenta lo anterior se insta a las diferentes **delegaciones y coordinaciones departamentales de Bomberos, comandantes y unidades bomberiles**, a realizar labores de prevención y monitoreo dentro de sus jurisdicciones.

- Amenaza alta de ocurrencia de deslizamientos de tierra en áreas inestables y de ladera.
- Aumento o disminución significativa en los niveles de los ríos
- Alerta por amenaza de ocurrencia de incendios forestales.
- Alertas meteomarinas en el país.

Con ello dentro del plan de respuesta, establecer los diferentes procedimientos y protocolos señalados en la estrategia nacional de respuesta a emergencias ENRE. Para ampliación de la siguiente información técnica de pronósticos y alertas, por favor ingresar a la página del IDEAM, pronósticos, en el siguiente enlace:

### **INFORME TECNICO DIARIO No 207**

**[http://www.pronosticosyalertas.gov.co/documents/78690/125999876/207\\_IDA\\_JULIO\\_26\\_2023.pdf/cdeb2a3c-978d-48d2-9b72-b176a8982f62?version=1.0](http://www.pronosticosyalertas.gov.co/documents/78690/125999876/207_IDA_JULIO_26_2023.pdf/cdeb2a3c-978d-48d2-9b72-b176a8982f62?version=1.0)**

### **ANÁLISIS METEOROLÓGICO.**

Durante las primeras horas de la mañana se han registrado lluvias de variada intensidad en el norte de la región Andina y al centro y sur de la Caribe. Lluvias moderadas se observado en los departamentos de Córdoba, Sucre, Bolívar, Cesar, Antioquia, Santanderes, zonas puntuales del eje cafetero, norte de Cundinamarca y Tolima.

En el archipiélago de San Andrés y Providencia predominó el tiempo seco con nubosidad variable

### **PRONÓSTICO PRÓXIMAS 24 HORAS.**

Continuarán las precipitaciones en vastos sectores de la región Pacífica, centro y sur de la Caribe, norte de la Andina y Orinoquia, mientras que continuarán predominando las condiciones secas en la Amazonia.

Las lluvias de mayor intensidad de prevén, durante la tarde y noche, especialmente en los departamentos de Arauca, Norte de Santander, Antioquia, Chocó, Cauca y Nariño, mientras que son probables lluvias de menor intensidad den Atlántico, Sucre, Bolívar, Magdalena, Cesar y La Guajira.

En el archipiélago de San Andrés, providencia y Santa Catalina, se prevé cielo parcialmente cubierto con predominio de tiempo seco. En el archipiélago de San Andrés y Providencia prevalecerán las condiciones nubosas con posibilidad de lluvias y tormentas eléctricas a diferentes horas.

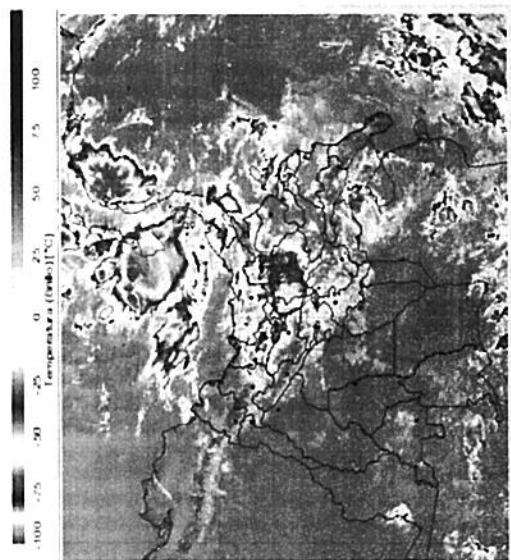
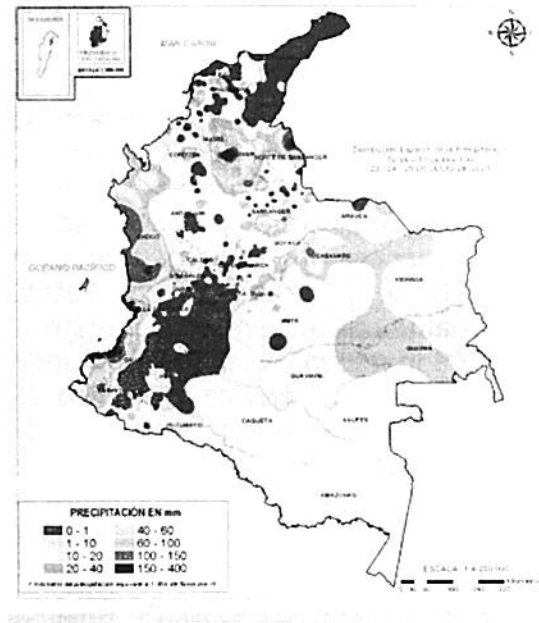


Imagen GOES East Canal Infrarrojo.  
 26 de julio de 2023 - Hora 11:30 HLC.  
 Fuente: GOES 16



**Precipitación últimas 72 horas desde las 07:00 HLC del domingo 23 de julio hasta las 07:00 HLC del miércoles, 26 de julio de 2023.**

**Fuente: IDEAM**

**ALERTA ROJA.**

- Por alta probabilidad de ocurrencia de deslizamientos de tierra en municipios de los departamentos de Antioquia, Arauca, Bolívar, Boyacá, Casanare, Chocó, Cundinamarca, Córdoba, Meta, Nariño, Norte de Santander, Putumayo, Santander y Valle del Cauca.
- Por alta probabilidad de crecientes súbitas o niveles altos en las cuencas de los ríos que comprenden las zonas hidrográficas San Juan (Cuenca media del río San Juan), Nechí (Cuenca baja del río Nechí y sus aportantes), Bajo Magdalena –Cauca – San Jorge (Cuenca Bajo Cauca), Guaviare (Cuenca media del río Guaviare), Meta (Cuencas de los ríos Guatiquía, Metica entre ríos Guayuriba y Yucao, Directos al meta entre ríos Cusiana y Ariporo,), Arauca (Cuencas de los ríos Banadia y otros directos al Arauca y Baja río Arauca).
- Por alta probabilidad de ocurrencia de incendios de la cobertura vegetal en municipios de los departamentos de Caquetá, Cauca, Cundinamarca, Huila, La Guajira, Meta, Nariño y Tolima.

### ALERTA NARANJA.

- Por moderada probabilidad de ocurrencia de deslizamientos de tierra en municipios de los departamentos de Antioquia, Bolívar, Boyacá, Casanare, Cesar, Chocó, Cundinamarca, Córdoba, Meta, Nariño, Norte de Santander, Putumayo, Risaralda, Santander y Valle del Cauca.
- Por moderada probabilidad de crecientes súbitas o niveles altos en las cuencas de los ríos que comprenden las zonas hidrográficas Atrato – Darién, Caribe – Litoral, Catatumbo, Directos al Pacífico, Baudó – Directos al Pacífico, San Juan, Tapaje – Dagua – Directos, Patía, Medio Magdalena, Sogamoso, Nechí, Bajo Magdalena –Cauca – San Jorge, Guaviare, Meta, Casanare, Arauca y Orinoco Directos.
- Por moderada probabilidad de ocurrencia de incendios de la cobertura vegetal en municipios de los departamentos de Antioquia, Atlántico, Bolívar, Bogotá, Boyacá, Caldas, Caquetá, Cauca, Cesar, Cundinamarca, Huila, La Guajira, Nariño, Norte de Santander, Quindío, Risaralda, Santander, Tolima y Valle del Cauca.
- Por probabilidad de viento y oleaje moderados en el centro del mar Caribe Colombiano y en el norte del Océano Pacífico colombiano por probabilidad de lluvias moderadas a fuertes con posibilidad de tormentas eléctricas

### ALERTA AMARILLA.

- probabilidad de lluvias de moderadas a fuertes, en algunos casos con posibilidad de tormentas eléctricas y rachas de viento en el mar caribe occidental, Zonas costeras de los departamentos de Cauca, Valle del Cauca choco y Nariño.
- las embarcaciones de poco calado, consultar con las Capitanías de puerto antes de zarpar en zonas de inminente tempestad. A los bañistas y habitantes costeros, estar atentos a la evolución de las condiciones meteorológicas y a los avisos de las autoridades locales.

La Dirección Nacional de Bomberos de Colombia, recomienda la Activación de los Planes de Emergencia y contingencia para estar atentos a cualquier incidente relacionado con estos fenómenos, de igual manera se recalca que se cuenta con los siguientes medios para el reporte de emergencias y/o las novedades manejadas por los cuerpos Voluntarios, Oficiales y Aeronáuticos de Bomberos, que se presenten en el territorio nacional.

### **Central de Información y Telecomunicaciones**

Correos electrónicos: [citel@dnbc.gov.co](mailto:citel@dnbc.gov.co)

Teléfono Fijo: **5557926**

Celular: 3223472150

WhatsApp: 3223472150.

Las solicitudes de apoyo para la atención de emergencias que sobrepasen la capacidad de respuesta local, departamental y regional, se realizan a través de la Sala situacional, se cuentan con los siguientes medios:

### **Sala Situacional**


Correo electrónico: [salasisituacional@dnbc.gov.co](mailto:salasisituacional@dnbc.gov.co)

Teléfono Fijo: 5557926 Ext. 213

Celular: 3202407163 - 3223472146

WhatsApp: 3223472146 Cordialmente,

Cordialmente.




**Capitán JORGE EDILBERTO ALVARADO NAVARRO**

Director (E)

Dirección Nacional de Bomberos de Colombia

Ministerio del Interior

Elaboro: Keyla Cortes 

Reviso: Juan Carlos Puerto Prieto 

Aprobó: capitán Jorge Alvarado 