

Bogotá D.C, Agosto 04 de 2023.

**COORDINACIÓN OPERATIVA**  
**BOLETÍN ALERTA TEMPRANA PREVENTIVA**

No. 017.

**PARA:** DELEGADOS, COORDINADORES Y CUERPOS DE BOMBEROS VOLUNTARIOS, OFICIALES Y AERONAUTICOS DE COLOMBIA.

**DE:** CAPITAN JORGE EDILBERTO ALVARADO NAVARRO  
DIRECTOR GENERAL DE BOMBEROS (E).

**ASUNTO:** BOLETÍN ALERTA TEMPRANA PREVENTIVA, PARA LA ACTIVACIÓN DE LOS PLANES DE EMERGENCIA Y CONTINGENCIA DE LOS BOMBEROS DE COLOMBIA, PARA EL CONOCIMIENTO, REDUCCIÓN Y ATENCIÓN DE LOS RIESGOS QUE SE PUEDAN PRESENTAR POR EVENTOS NATURALES RELACIONADOS A LA SEGUNDA TEMPORADA DE MENOS LLUVIAS EN EL TERRITORIO NACIONAL.

Como parte de la misionalidad establecida en la ley 1575 de 2012, la **Dirección Nacional de Bomberos de Colombia**, desde la Subdirección de Estrategia y de Coordinación Bomberil, emana el presente boletín, con base a los pronósticos y estudios establecidos por parte del **Instituto de Hidrología Meteorología y Estudios Ambientales (IDEAM)**, en la cual se solicita a los cuerpos de Bomberos en el marco de sus competencias, realicen la debida articulación con:

- Dependencias de Gestión del Riesgo.
- Consejos Municipales (CMGRD).
- Coordinaciones ejecutivas y delegaciones departamentales de Bomberos.
- Consejos departamentales de Gestión del Riesgo (CDGRD).

Teniendo en cuenta lo anterior se insta a las diferentes **delegaciones y coordinaciones departamentales de Bomberos, comandantes y unidades bomberiles**, a realizar labores de prevención y monitoreo dentro de sus jurisdicciones.

- Amenaza alta de ocurrencia de deslizamientos de tierra en áreas inestables y de ladera.
- Aumento o disminución significativa en los niveles de los ríos
- Alerta por amenaza de ocurrencia de incendios forestales.
- Alertas meteomarinas en el país.

Con ello dentro del plan de respuesta, establecer los diferentes procedimientos y protocolos señalados en la estrategia nacional de respuesta a emergencias ENRE. Para ampliación de la siguiente información técnica de pronósticos y alertas, por favor ingresar a la página del IDEAM, pronósticos, en el siguiente enlace:

### **INFORME TECNICO DIARIO No 216**

**[http://www.ideam.gov.co/documents/78690/126119537/216\\_IDA\\_AG\\_OSTO\\_04\\_2023.pdf/527ae839-f725-4309-b3c1-f3858b516317?version=1.0](http://www.ideam.gov.co/documents/78690/126119537/216_IDA_AG_OSTO_04_2023.pdf/527ae839-f725-4309-b3c1-f3858b516317?version=1.0)**

### **ANÁLISIS METEOROLÓGICO.**

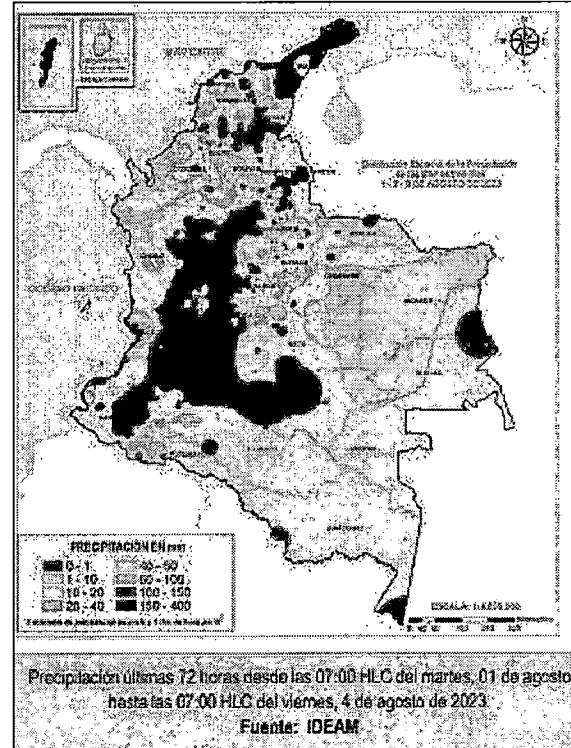

En las últimas horas en el país ha predominado el tiempo seco, sin embargo, en algunas zonas puntuales se han registrado lluvias moderadas al norte de Arauca, occidente de Valle del Cauca, Cauca y oriente de Guainía.

En el archipiélago de San Andrés, Providencia y Santa Catalina, se presenta cielo ligeramente nublado a despejado con predominio de tiempo seco. En contraste, en el océano Pacífico colombiano lluvias moderadas a fuertes en zonas del litoral central y norte del área marítima.

### **PRONÓSTICO PRÓXIMAS 24 HORAS.**

Se estiman lluvias de moderada intensidad en zonas del occidente del país, particularmente en la región Pacífica en los departamentos de Chocó, oriente de Cauca y Nariño, así como, en zonas del centro de Caquetá, oriente de Vichada, zonas puntuales de Bolívar, Magdalena y Cesar.

Posibilidad de lluvias locales al norte de Antioquia, Santander, Norte de Santander, Boyacá y oriente de Risaralda. No se descartan lloviznas al sur y oriente de Cundinamarca. En el archipiélago de San Andrés, Providencia y Santa Catalina, se prevé persistencia de tiempo seco



Precipitación últimas 72 horas desde las 07:00 HLC del martes, 01 de agosto hasta las 07:00 HLC del viernes, 4 de agosto de 2023

**Fuente: IDEAM**

**ALERTA ROJA.**

- Por alta probabilidad de ocurrencia de deslizamientos de tierra en municipios de los departamentos de Antioquia, Arauca, Bolívar, Boyacá, Cauca, Chocó, Cundinamarca, Córdoba, Norte de Santander, Putumayo y Valle del Cauca.
- Por alta probabilidad de crecientes súbitas o niveles altos en las cuencas de los ríos que comprenden las zonas hidrográficas Bajo Magdalena- Cauca -San Jorge y Meta.
- Por alta probabilidad de ocurrencia de incendios de la cobertura vegetal en municipios de los departamentos de Antioquia, Caldas, Cauca, Cundinamarca, Huila, La Guajira, Nariño, Norte de Santander, Quindío, Tolima y Valle del Cauca.

### ALERTA NARANJA.

- Por moderada probabilidad de ocurrencia de deslizamientos de tierra en municipios de los departamentos de la región Andina, Pacífico, Orinoquía, Caribe y Amazonas.
- Por moderada probabilidad de crecientes súbitas o niveles altos en las cuencas de los ríos que comprenden las zonas Arauca, Atrato - Darién, Bajo Magdalena- Cauca -San Jorge, Baudó - Directos Pacífico, Caribe - Litoral, Casanare, Guaviare, Meta, Nechí, Orinoco Directos, San Juan, Sinú, Sogamoso y Tapaje - Dagua - Directos.
- Por moderada probabilidad de ocurrencia de incendios de la cobertura vegetal municipios de los departamentos de Antioquia, Bolívar, Boyacá, Caldas, Caquetá, Casanare, Cauca, Cundinamarca, Huila, La Guajira, Meta, Nariño, Quindío, Santander, Tolima y Valle del Cauca.

### ALERTA AMARILLA.

- Probabilidad de lluvias de moderadas a fuertes, en algunos casos con posibilidad de tormentas eléctricas y rachas de viento en el Pacífico norte, Zonas costeras de los departamentos Choco.
- A las embarcaciones de poco calado, consultar con las Capitanías de puerto antes de zarpar en zonas de inminente tempestad.
- A los bañistas y habitantes costeros, estar atentos a la evolución de las condiciones meteorológicas y a los avisos de las autoridades locales.

La Dirección Nacional de Bomberos de Colombia, recomienda la Activación de los Planes de Emergencia y contingencia para estar atentos a cualquier incidente relacionado con estos fenómenos, de igual manera se recalca que se cuenta con los siguientes medios para el reporte de emergencias y/o las novedades manejadas por los cuerpos Voluntarios, Oficiales y Aeronáuticos de Bomberos, que se presenten en el territorio nacional.

#### **Central de Información y Telecomunicaciones**

Correos electrónicos: [citel@dnbc.gov.co](mailto:citel@dnbc.gov.co)

Teléfono Fijo: **5557926**

Celular: 3223472150

WhatsApp: 3223472150.

Las solicitudes de apoyo para la atención de emergencias que sobrepasen la capacidad de respuesta local, departamental y regional, se realizan a través de la Sala situacional, se cuentan con los siguientes medios:

**Sala Situacional**


Correo electrónico: [salasituacional@dnbc.gov.co](mailto:salasituacional@dnbc.gov.co)


Teléfono Fijo: 5557926 Ext. 213


Celular: 3202407163 - 3223472146

WhatsApp: 3223472146 Cordialmente,

Cordialmente.

  
**Capitán JORGE EDILBERTO ALVARADO NAVARRO**  
Director (E)  
Dirección Nacional de Bomberos de Colombia  
Ministerio del Interior

Elaboro: Keyla Cortes 

Reviso: Juan Carlos Puerto Prieto 

Aprobó: capitán Jorge Alvarado 