

Bogotá D.C., diciembre 1 de 2023.

COORDINACIÓN OPERATIVA
BOLETÍN ALERTA TEMPRANA PREVENTIVA

No. 032.

PARA: DELEGADOS, COORDINADORES Y CUERPOS DE BOMBEROS VOLUNTARIOS, OFICIALES Y AERONÁUTICOS DE COLOMBIA.

DE: CAPITÁN ARBEY HERNÁN TRUJILLO MÉNDEZ
DIRECTOR GENERAL DE BOMBEROS.

ASUNTO: BOLETÍN ALERTA TEMPRANA PREVENTIVA, PARA LA ACTIVACIÓN DE LOS PLANES DE EMERGENCIA Y CONTINGENCIA DE LOS BOMBEROS DE COLOMBIA, PARA EL CONOCIMIENTO, REDUCCIÓN Y ATENCIÓN DE LOS RIESGOS QUE SE PUEDAN PRESENTAR POR EVENTOS NATURALES RELACIONADOS A LA SEGUNDA TEMPORADA DE LLUVIAS EN EL TERRITORIO NACIONAL Y COMUNICADO ESPECIAL No. 063 SOBRE EL PRONÓSTICO DEL TIEMPO PARA EL FIN DE SEMANA DEL 02 Y 03 DE DICIEMBRE DE 2023.

Como parte de la misionalidad establecida en la ley 1575 de 2012, la **Dirección Nacional de Bomberos Colombia**, desde la Subdirección de Estrategia y de Coordinación Bomberil, emana el presente boletín, con base a los pronósticos y estudios establecidos por parte del **Instituto de Hidrología Meteorología y Estudios Ambientales - IDEAM**, en la cual se solicita a los delegados, coordinadores y comandantes de los cuerpos de Bomberos en el marco de sus competencias, realicen la debida articulación con:

- Entidades técnicas del Sistema Nacional para la Gestión del Riesgo de Desastres.
- Consejos departamentales para la Gestión del Riesgo de Desastres (CDGRD).
- Consejos municipales (CMGRD).
- Entidades operativas.

Teniendo en cuenta lo anterior se insta a las diferentes **delegaciones y coordinaciones departamentales de Bomberos, comandantes y unidades bomberiles**, a realizar labores de prevención y monitoreo dentro de sus jurisdicciones.

- Amenaza alta de ocurrencia de deslizamientos de tierra en áreas inestables y de ladera.
- Aumento o disminución significativa en los niveles de los ríos.
- Alerta por amenaza de ocurrencia de incendios forestales.
- Alertas meteomarinas en el país.
- Alertas Comunicado Especial No. 063 sobre el pronóstico del tiempo para el fin de semana del 02 y 03 de diciembre de 2023.

Con ello dentro del plan de respuesta, establecer los diferentes procedimientos y protocolos señalados en la estrategia nacional de respuesta a emergencias ENRE. Para ampliación de la siguiente información técnica de pronósticos y alertas, por favor ingresar a la página del IDEAM, pronósticos, en el siguiente enlace:

INFORME TÉCNICO DIARIO No. 335

http://www.pronosticosyalertas.gov.co/documents/78690/126476084/335_IDA_DICIEMB_RE_01_2023.pdf/632d8a10-ae01-44d9-a9f0-a1eb48e03b30?version=1.0

ANÁLISIS METEOROLÓGICO.

En el transcurso de la mañana han predominado las condiciones secas en amplios sectores del país, presentando cielos entre ligera y parcialmente nublados. Algunas lluvias esporádicas se observaron en sectores de Amazonas, Caquetá, Guaviare, Chocó y Meta. En San Andrés, Providencia y Santa Catalina ha predominado el tiempo seco con nubosidad variable.

PRONÓSTICO PRÓXIMAS 24 HORAS.

Persisten condiciones marcadamente secas en amplios sectores de las regiones Caribe, Orinoquia, amplios sectores de la Andina y norte de la Amazonia. Son probables algunas lluvias ocasionales en sectores del centro y sur de Chocó, occidente de Valle del Cauca, centro de Cauca y Nariño, occidente de Antioquia y sitios puntuales del sur de Santander, occidente de Boyacá, norte de Cundinamarca, así como en sectores dispersos de Amazonas, Guaviare, Vaupés y Guainía.

En el archipiélago de San Andrés, Providencia y Santa Catalina se espera tiempo seco con cielo ligeramente nublado.

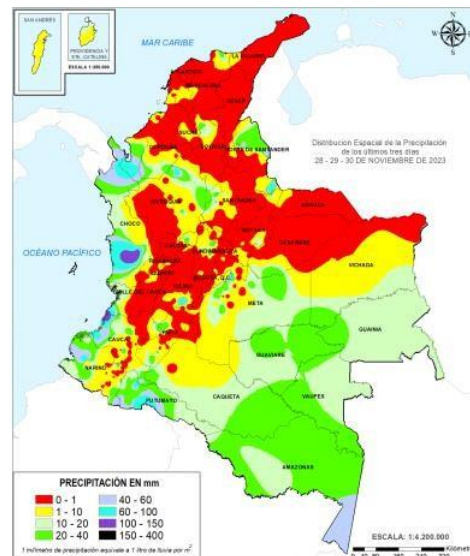
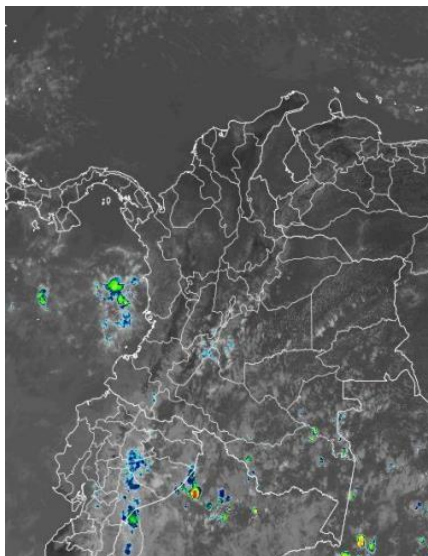


Imagen GOES East Canal Infrarrojo - Mapa de precipitación últimas 72 horas desde las 07:00 HLC del martes 28 de noviembre, hasta las 07:00 HLC del viernes, 1 de diciembre de 2023.

Se ha observado un incremento leve del 11% aproximadamente en los volúmenes de precipitación en todo el país en comparación con el día anterior. Las lluvias más significativas se han reportado en ciertos municipios de los departamentos de Cauca, Chocó, Meta, Nariño, Norte De Santander y Putumayo. El registro más alto en un período de 24 horas se ha registrado en el municipio de **Condoto (Chocó), con un total de 111.0 milímetros de lluvia.**

ALERTA ROJA.

- Por crecientes súbitas y/o niveles altos en algunos ríos ubicados en las zonas hidrográficas de Bajo Magdalena - Cauca - San Jorge.
- Por alta probabilidad de deslizamientos de tierra en zonas inestables localizadas en los departamentos de Caldas, Cauca, Chocó, Meta, Nariño, Norte de Santander, Putumayo y Valle del Cauca.
- Por alta probabilidad de incendios de la cobertura vegetal en áreas de bosques, cultivos y pastos, localizadas en algunos municipios de los departamentos de Antioquia, Arauca, Bogotá, D.C., Bolívar, Boyacá, Casanare, Cesar, Cundinamarca, Córdoba, Huila, La Guajira, Magdalena, Norte de Santander, Santander y Tolima.

ALERTA NARANJA.

- Por niveles moderados y/o crecientes súbitas en algunos ríos ubicados en las zonas hidrográficas de Bajo Magdalena - Cauca - San Jorge.
- Por moderada probabilidad de deslizamientos de tierra en áreas de alta pendiente, localizadas en los departamentos de Caldas, Cauca, Chocó, Meta, Nariño, Putumayo, Antioquia, Arauca y Córdoba.
- Por moderada probabilidad de incendios de la cobertura vegetal en áreas de bosques, cultivos y pastos, localizadas en algunos municipios de los departamentos de Antioquia, Atlántico, Bolívar, Boyacá, Cesar, Cundinamarca, Huila, Magdalena, Norte de Santander, Quindío, Santander y Tolima.
- Por tiempo lluvioso en algunas zonas del mar caribe.

ALERTA AMARILLA.

- Por encontrarse en el mar caribe occidental y oriental, valores de viento y oleaje por encima de lo normal para la época, velocidad del viento máxima probable de 10 a 20 nudos, dirección predominante del viento de este a noreste y altura significativa de la ola de 1.0 a 2.0 metros; a los bañistas y habitantes costeros se recomienda estar atentos a la evolución del fenómeno y a las indicaciones de las autoridades locales. A las embarcaciones de poco calado se sugiere consultar con las Capitanías de puerto antes de zarpar.
- Por baja probabilidad de lluvias de moderadas a fuertes, en algunos casos con posibilidad de tormentas eléctricas y rachas de viento en el océano pacífico norte y central zonas costeras de los departamentos de Chocó y Valle del Cauca. Se recomienda a las embarcaciones de poco calado, consultar con las Capitanías de puerto antes de zarpar en zonas de inminente tempestad. A los bañistas y habitantes costeros, estar atentos a la evolución de las condiciones meteorológicas y a los avisos de las autoridades locales.

COMUNICADO ESPECIAL No. 063
PRONÓSTICO DEL TIEMPO PARA EL FIN DE SEMANA DEL 02 Y 03 DE DICIEMBRE DE 2023

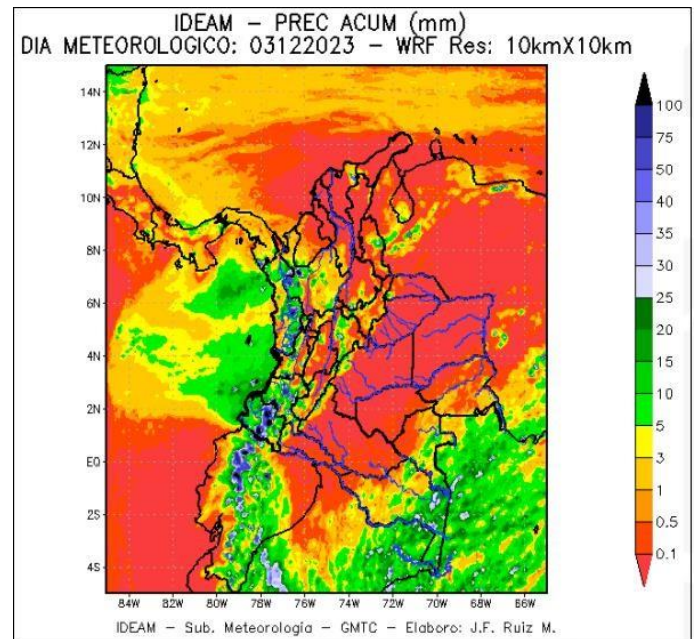
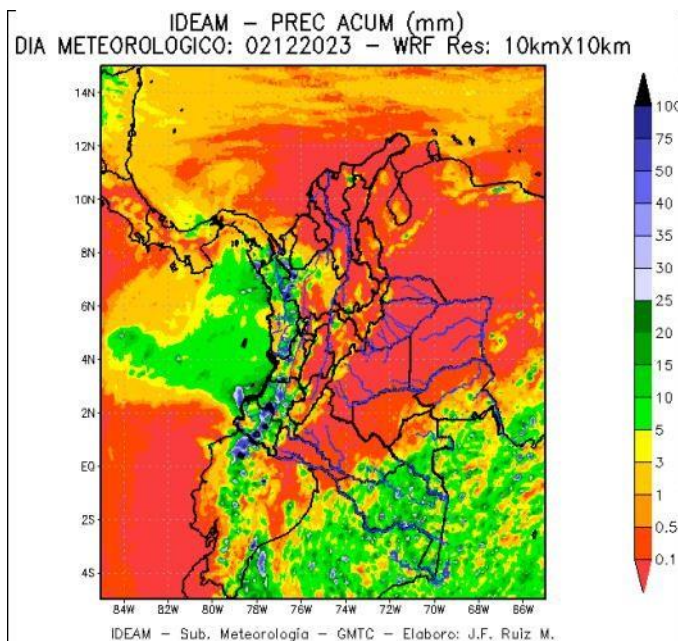
<http://www.pronosticosyalertas.gov.co/documents/78690/126475899/COMUNICADO+E+SPECIAL+N%C2%B0+063+PRON%C3%93STICO+PARA+EL+FIN+DE+SEMANA+DEL+02+AL+03+DE+DICIEMBRE+DE+2023.pdf/d20bfd46-7edb-477f-8c07-6ba352e2dc3b?version=1.0>

ANÁLISIS METEOROLÓGICO.

Para este fin de semana se prevé tiempo mayormente seco en las regiones Caribe, Orinoquia, algunos sectores de la Andina y norte de la Amazonia. Son probables algunas lluvias en la región Pacífica y al centro y sur de la Amazonia.

Para el sábado **02 de diciembre** se resalta la condición muy seca en amplios sectores del país; algunas precipitaciones se concentrarán en el centro y sur de las regiones Pacífica y Amazonia y en sitios puntuales de la Andina.

Para el domingo **03 de diciembre**, continúa la condición marcadamente seca en amplios sectores del país. La probabilidad de lluvias se resalta para la región Pacífica, sur de la Amazonia y sitios puntuales de la Andina.



Fuente IDEAM

FR-MC-15 V2 23/05/2023

Dirección Nacional de Bomberos Colombia

Dirección: Av. Calle 26 # 69 - 76, Edificio Elemento, Torre 4 piso 15, Bogotá

Línea de atención: (1) 555 7926 Ext. 201 - 205E-mail:

atencionciudadano@dnbc.gov.co Celular: 310 241 4387

Página 4

La Dirección Nacional de Bomberos Colombia, recomienda la activación de los planes de emergencia y contingencia, para estar atentos a cualquier incidente relacionado con estos fenómenos, de igual manera se cuenta con los siguientes medios para el reporte de emergencias y/o las novedades manejadas por los cuerpos de bomberos Voluntarios, Oficiales y Aeronáuticos, que se presenten en el territorio nacional.

Central de Información y Telecomunicaciones - CITEL

Correo electrónico: **citel@dnbc.gov.co**
Teléfono fijo: **5557926 Ext. 213**
Celular y WhatsApp: **3223472150 – 3228662944**

Las solicitudes de apoyo para la atención de emergencias que sobrepasen la capacidad de respuesta local, departamental y regional, se realizan a través de la Sala Situacional, a través de los siguientes medios:

Sala Situacional

Correo electrónico: **salasisituacional@dnbc.gov.co**
Celular: **3202407163**
WhatsApp: **3223472146**

Cordialmente,



Firmado Digitalmente
Capitán en Jefe Arbey Hernán Trujillo Méndez
Director General
Dirección Nacional de Bomberos Colombia
Ministerio del Interior

Elaboró: Bombero Marcela Rubiano Garzón
Revisó: Coordinador Juan Carlos Puerto Prieto
Aprobó: Capitán en Jefe Arbey Hernán Trujillo Méndez